COMUNE DI NURACHI
Provincia di ORISTANO

PIANO URBANISTICO COMUNALE

PROGETTO
STUDIO MURA-TOMASELLO
Dott. Ing. Giovanni MURA

GRUPPO DI LAVORO
dott. ing. Roberto BARRACU
dott. ing. Marcello CUBADDA
dott.sssa agr. Lucia ARESU
dott. geol. Fausto Alessandro PANI
dott.sssa Anna PIREDDU
dott. archeologo Anilkare GALLO
dott. ing. Giovanni MURA
dott. arch. Francesco Giuseppe SANNA
geom. Alberto BETTERELLI
dott. ing. Roberto SALVADEGO
dott. ing. Claudia CENGHALTA
dott. arch. Gabriele CUCCU

COMMITTENTE
Amministrazione Comunale di Nurachi

IL SINDACO
dott. Filippo Scalas

RESP. DEL PROCEDIMENTO
dott. Ing Antonio Mastinu

4.8 LA CONOSCENZA DEL TERRITORIO URBANO
LA CARTA DELL'ESPANSIONE URBANA - ANALISI STORICA

Scala 1:1000 -1:2000

Mura & Tomasello Associati
Architettura · Ingegneria · Urbanistica

Data:	Ottobre 2009	Resp. Progetto:	R.Barracu
Archivio:	M70807_NURAC4	Elaborazione:	M.Cubadda
File:	DD4d_01_EspansioneUrbanaAnalisiStorica.dwg	Verifica:	G.Mura
Modello:	F801	Approvazione:	G.Mura
Elaborato:			Agg.
Rev. 01	Marzo 2010	IN SEGUITO ALLA DELIBERA DEL C.C. n. 10 del 12/03/2010	

Via C. Battisti, 1/A - 09015 MOGORO (NU) - Tel. 0783 70940 r.a. Fax 0783 70940 - (P.I. 02100400952) info@muraassociati.com - www.muraassociati.com

LIMITE DEL CENTRO DI ANTICA E PRIMA FORMAZIONE

COPERTURA CON FALDE INCLINATE

COPERTURA PIANA

PIAZZE O SLARGHI STORICI
(come individuato nella Cartografia De Candia)

PERCORSI STORICI
(come individuati nella Cartografia De Candia)

ESPANSIONE URBANA AL 1847
(come individuato dalla cartografia De Candia)

ESPANSIONE URBANA FINO AGLI ANNI 30'
(come individuato dalla cartografia catastale)

PERCORSO MATRICE DI EDILIZIA
(percorsi di prima esuccessiva formazione)

LIMITI NATURALI, DI CARATTERE STORICO, ALL'ESPANSIONE URBANA
(Paludi)

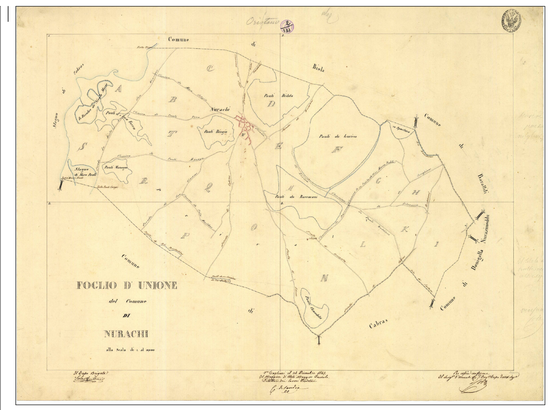

Territorio del Comune di NURACHI - Stralcio dalla Cartografia De Candia (1847)

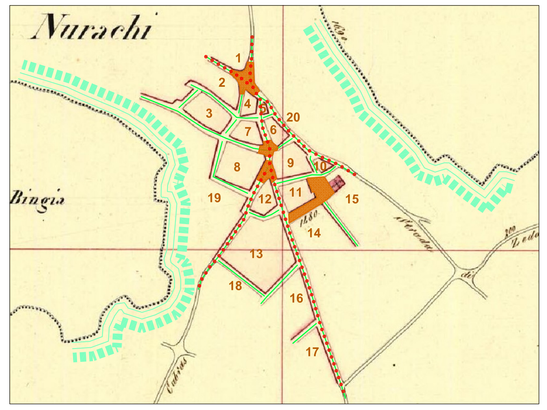

Centro urbano del Comune di NURACHI - Stralcio dalla Cartografia De Candia (1847)

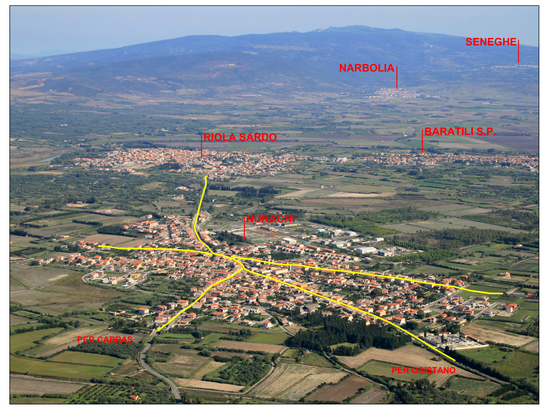

Immagine aerea del Centro Urbano di Nurachi e parte del territorio (vista da sud)

Immagine aerea del Centro Urbano di Nurachi e parte del territorio (vista da ovest)

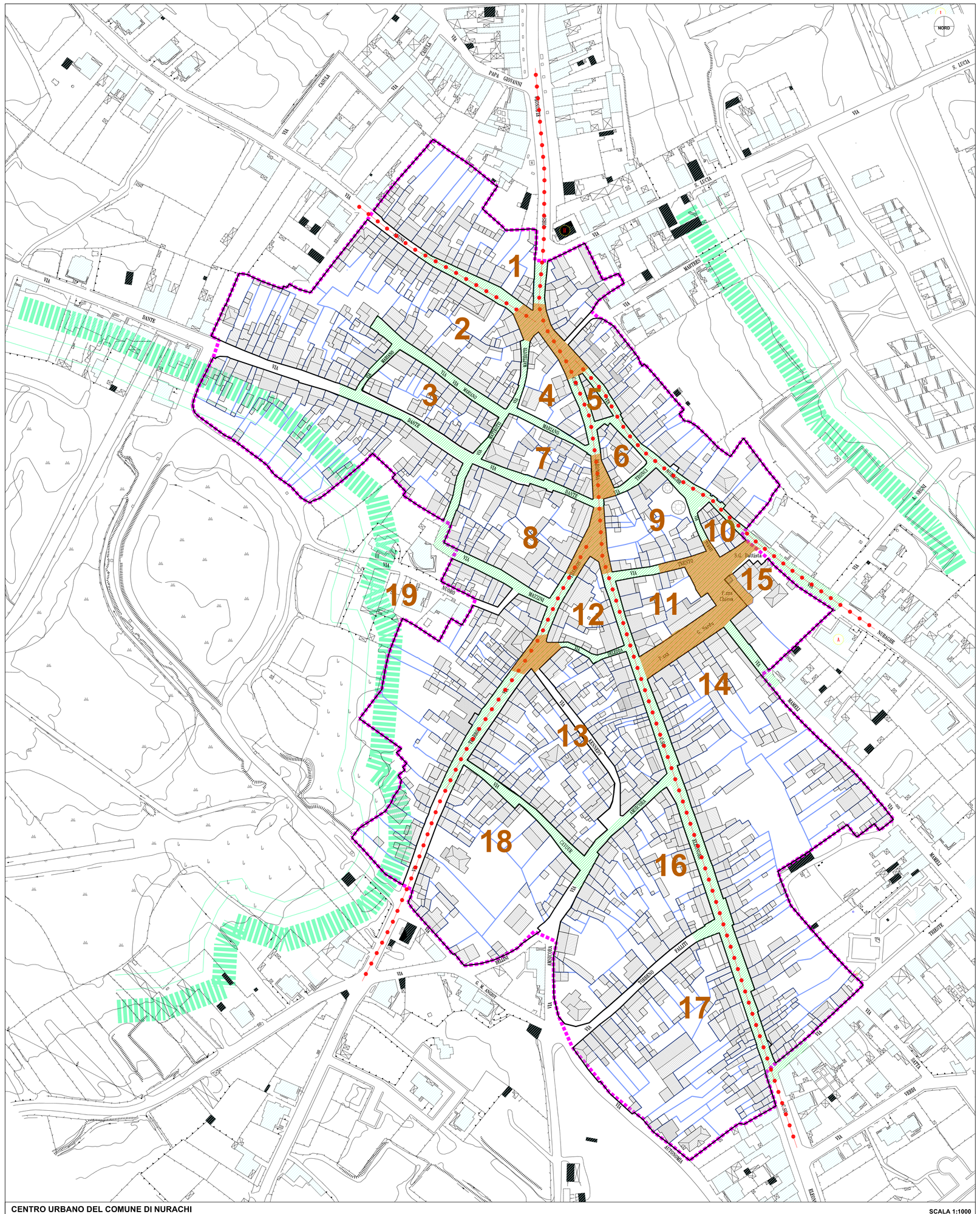

CENTRO URBANO DEL COMUNE DI NURACHI — SCALA 1:1000

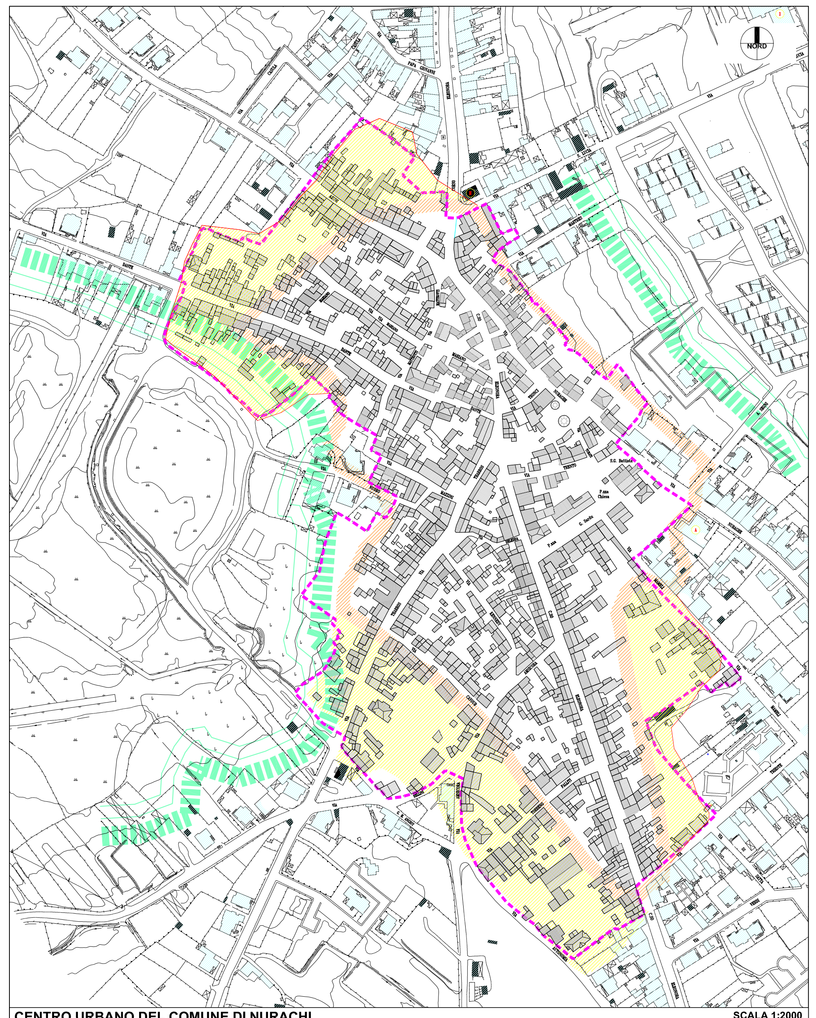

CENTRO URBANO DEL COMUNE DI NURACHI — SCALA 1:2000

CENTRO URBANO DEL COMUNE DI NURACHI (stralcio catastale anni '30)